

A

VÝKRES KOORDINAČNÍ

LEGENDA

HRANICE A ZNAČENÍ

STAV	NÁVRH	
		hranice správního území
		hranice katastrálního území
		hranice řešeného území

PLOCHY S ROZDILNÝM ZPŮSOBEM VYUŽITÍ

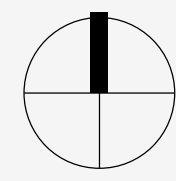
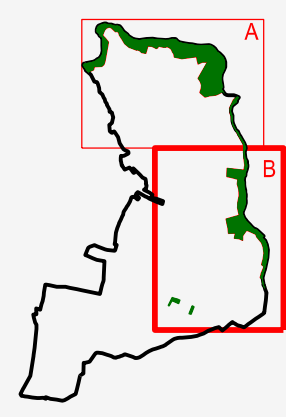
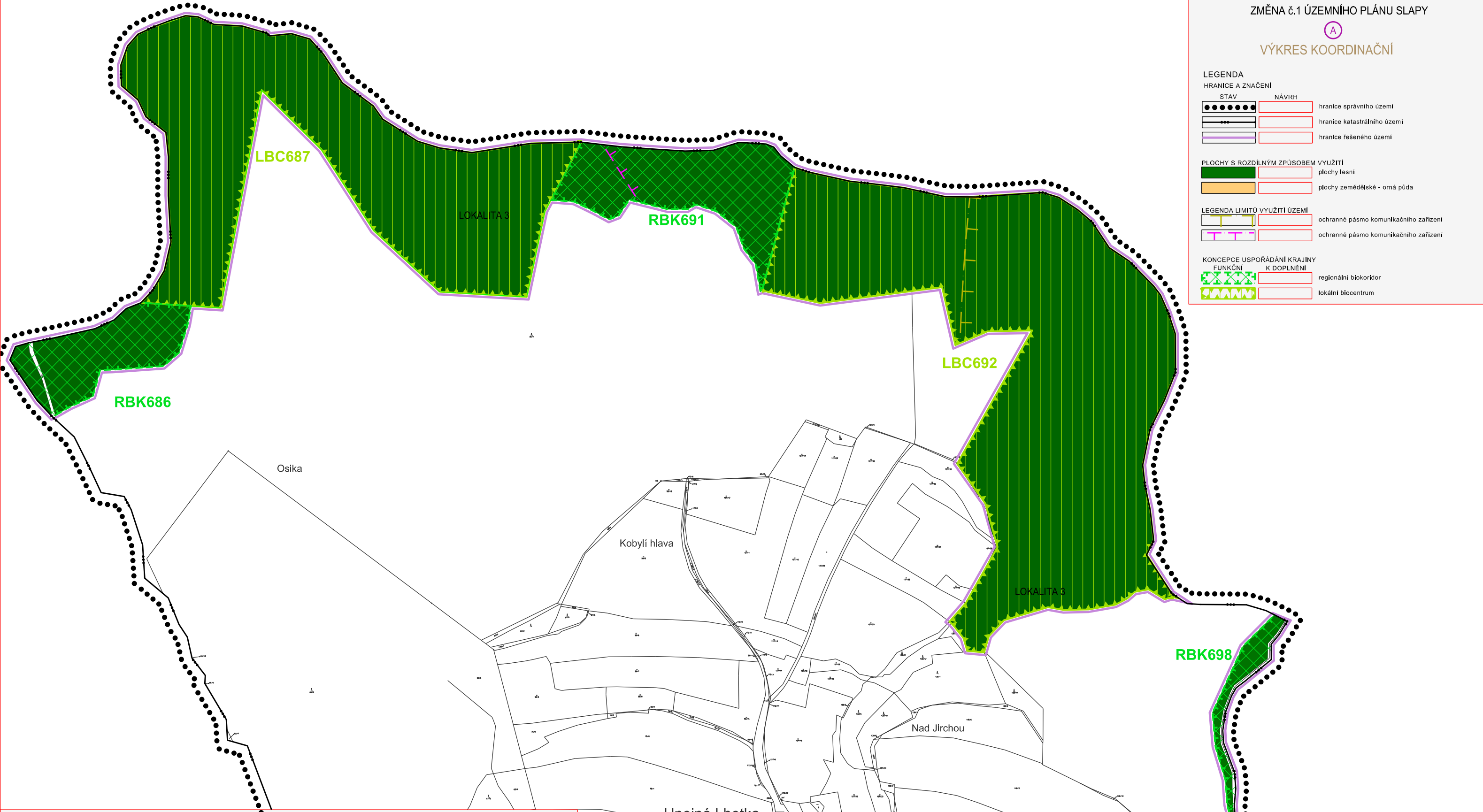
		plochy lesní
		plochy zemědělské - orná půda

LEGENDA LIMITŮ VYUŽITÍ ÚZEMÍ

		ochranné pásmo komunikačního zařízení
		ochranné pásmo komunikačního zařízení

KONCEPCE USPOŘÁDÁNÍ KRAJINY K DOPLNĚNÍ

		regionální biokoridor
		lokální biocentrum



ZÁZNAM O ÚČINNOSTI			
ZMĚNA č.1 ÚZEMNÍHO PLÁNU SLAPY			
správní orgán, který ÚP vydal Zastupitelstvo obce SLAPY	Porizovatel obec Slapy		
Datum nabytí účinnosti:	Oprávněná osoba pořizovatele: Ing. arch. Dagmar Buzu	Razítko:	
VÝKRES A			
ZMĚNA č.1 ÚZEMNÍHO PLÁNU SLAPY	ZHOTOVITEL: Ing. arch. Dagmar Buzu		
VÝKRES KOORDINAČNÍ	KRESLIL: Ing. arch. Jakub Medek		
POŘIZOVATEL: obec SLAPY	MĚŘÍTKO: 1:5000	DATUM: 11/2013	Č.V.: 4A

